





- Éléphant de forêt d'Afrique**
Loxodonta cyclotis
- Panthère**
Panthera pardus
- Serval**
Leptailurus serval
- Gorille de plaine**
Gorilla gorilla gorilla
- Chimpanzé commun**
Pan troglodytes
- Mandrill**
Mandrillus sphinx
- Cercopithecus à collier blanc**
Cercopithecus torquatus
- Buffle Nain**
Syncerus caffer nanus
- Hippopotame**
Hippopotamus amphibius
- Sitotunga**
Tragelaphus spekei
- Cobé defassa**
Kobus ellipsiprymnus
- Céphalopie bleu**
Cephalopus monticola
- Potamochoère de l'ouest**
Potamochoerus porcus
- Crocodile du Nil**
Crocodylus niloticus
- Caméléon d'Owen**
Chamaeleo owenii
- Tortue luth**
Dermochelys coriacea
- Lamantin**
Trichechus senegalensis
- Varan de forêt africain**
Varanus ornatus



- ### Organismes impliqués dans la gestion des Aires Protégées
- ANPN** : Agence Nationale des Parcs Nationaux
 - MEFDD** : Ministère des Eaux et Forêts, de l'Environnement et de Développement Durable
 - WWF** : Fonds Mondial Pour la Nature
 - PROGRAM** : Protectrice des Grands Singes de Moukalaba
 - IBONGA-APE** : Association pour la Conservation et la Protection pour l'Environnement
 - AGRAP** : Association pour la Gestion Riveraine des Aires Protégées
 - IRET** : Institut de Recherche en Ecologie Tropicale
 - The Kyoto University** : Université de Kyoto
 - Nyanga Tour** : Sensibilisation et émissions radiophoniques sur l'environnement

- Péluse de Maran**
Pelusios marani
- Couleuvre aux lèvres blanches**
Crotaphopeltis hotamboeia
- Epomophore de Franquet**
Epomops franqueti
- Souimanga bifascié**
Cinnyris bifasciatus
- Euplecte monseigneur**
Euplectes hordeaceus
- Huppe fasciée**
Upupa epops
- Tortue molle du Nil**
Trionyx triunguis
- Pangolin à longue queue**
Manis tetradactyla
- Vanneau à tête blanche**
Vanellus albibiceps
- Picatharte du Cameroun**
Picathartes oreas
- Berlinia bracteosa**
- Megaphrynum macrostachyum**
- Cnestis ferruginea**
- Clerodendrum poggei**

- a** Mont Nzaou 445 m
- b** Mont Pangou 650 m
- c** Mont Mougoundja 485 m
- d** Mont Mougoubi 650 m
- e** Mont Mivinevi 485 m
- f** Mont Moussoni 125 m
- g** Mont Bibondo 325 m
- h** Mont Mouyomfi 100 m



Topographie Route nationale Route secondaire Route dégradée Piste touristique Voie d'accès au parc Limite Parc National Zone tampon du Parc National Rivière	Végétation Forêt marécageuse Forêt Savane	Habitats et Hébergement Ville Village Destination touristique Hôtel	Infrastructures de Protection Brigade de Faune Antenne de surveillance Poste de contrôle	Autres Aires Protégées Autres Aires Protégées
---	---	--	--	---